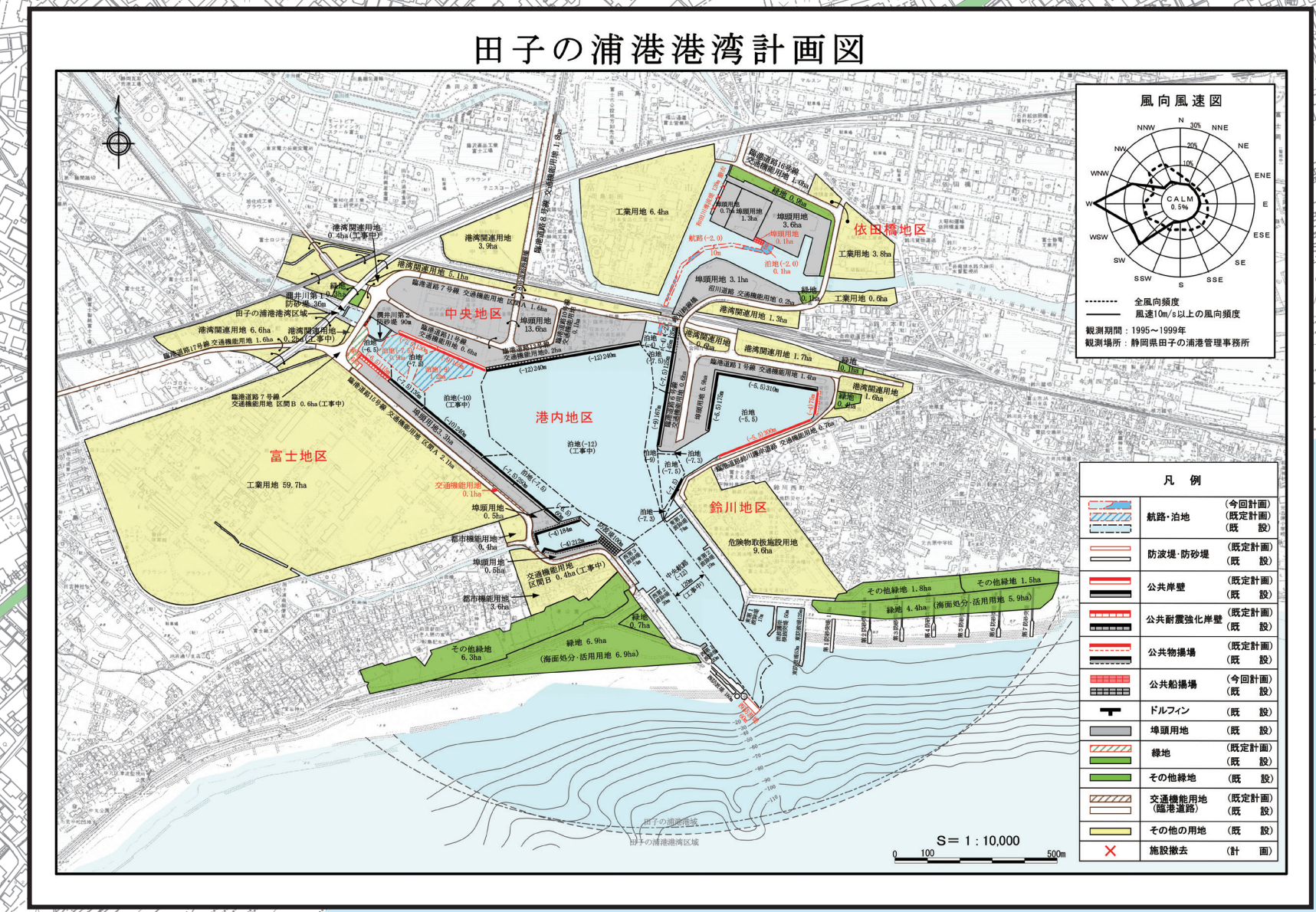
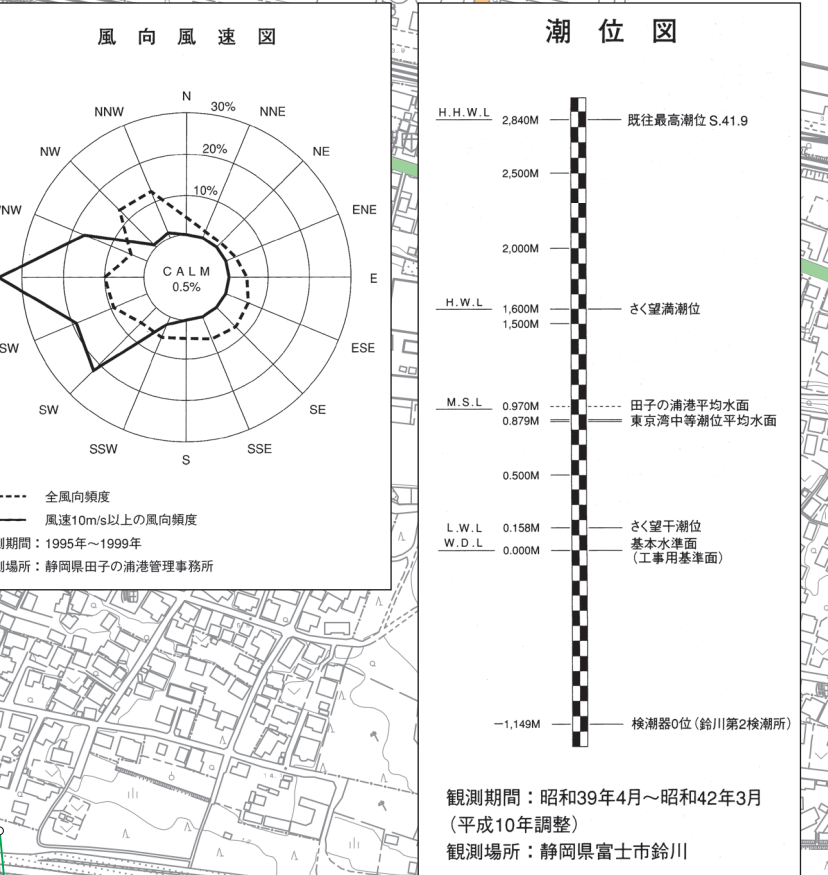
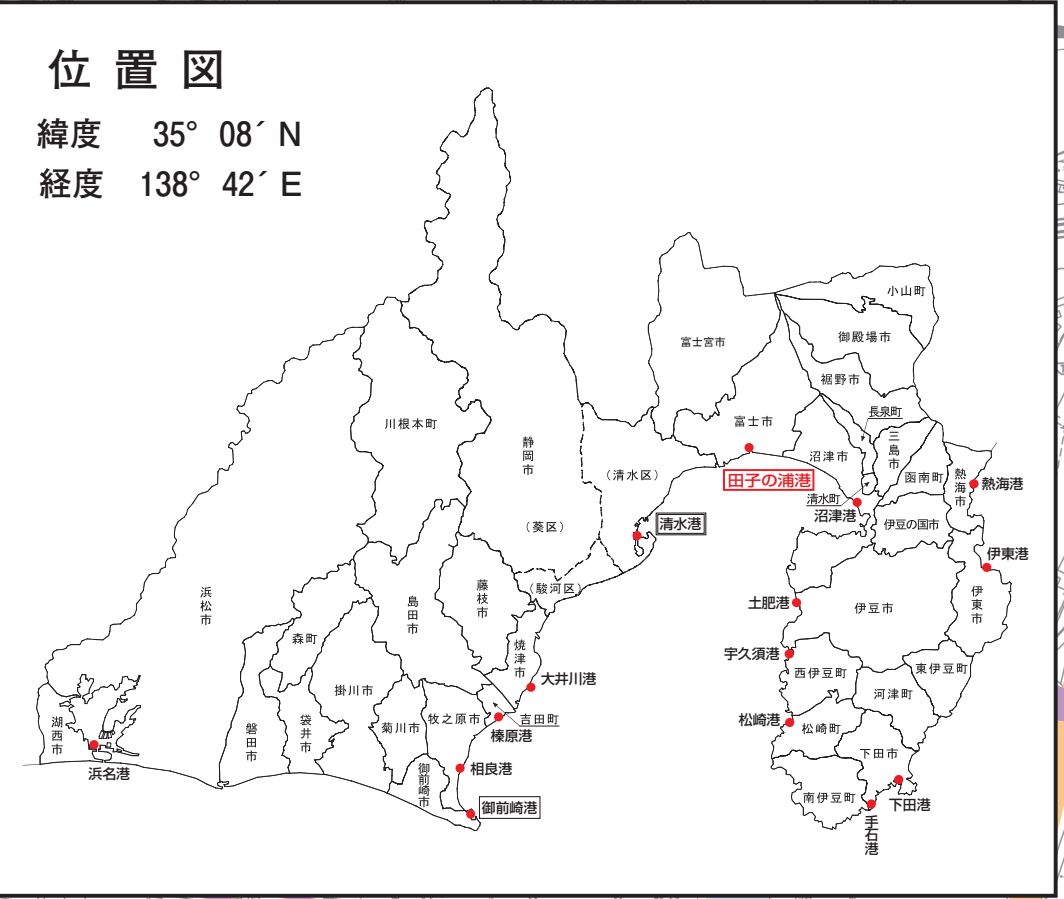
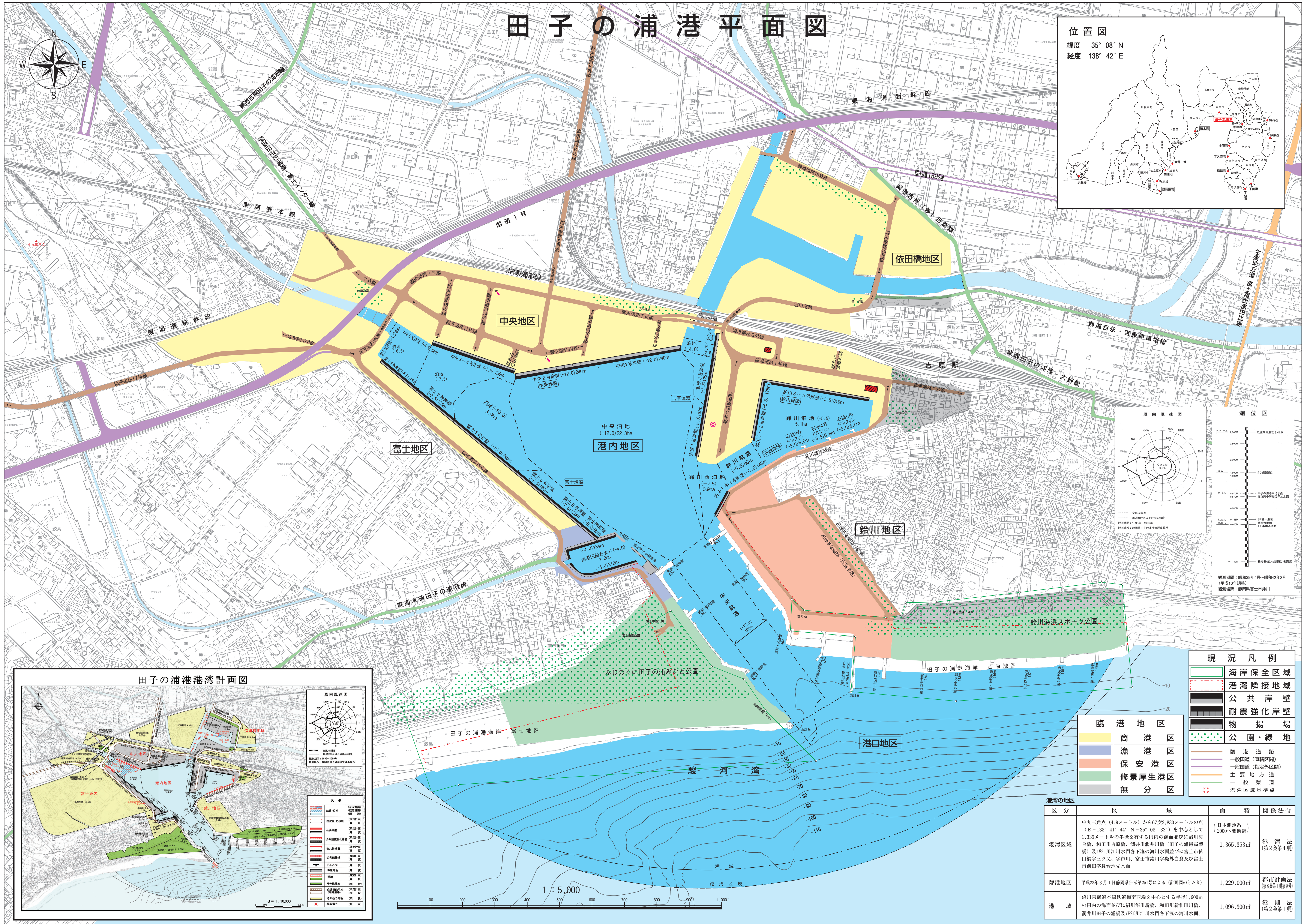


# 田子の浦港平面図



- 現況凡例**
- 海岸保全区域
  - 港湾隣接地域
  - 公共岸壁
  - 耐震強化岸壁
  - 物揚場
  - 公園・緑地
  - 臨港道路
  - 一般国道(商港区域)
  - 一般国道(指定外区域)
  - 主要地方道
  - 一般県道
  - 港湾区域基準点

- 臨港地区**
- 商港区
  - 漁港区
  - 保安港区
  - 修景厚生港区
  - 無分区

区分	区 域	面積	関係法令
港湾区域	商港区	1,365,353㎡ (日本測地系 2000へ変換済)	港湾法 (第2条第4項)
	漁港区		
臨港地区	保安港区	1,229,000㎡	都市計画法 (第8条第1項第9号)
港 域	修景厚生港区	1,096,300㎡	港 則 法 (第2条第1項)
	無分区		

※この地図は、富士市長の承認を得て、同市発行の都市計画基本図（平成29年修正）を複製したものである。